

C29

Savaanstraat

Rozendaalken

De slechte belastingbetaler wordt met dwangarbeid gestraft (art. 17 van het wetboek Lefèvre)



FAKE BIJET VAN 1000 FRANK - NATIONALE RAMP VAN BELGIE

Eerste minister Théo Lefèvre woonde toen in de **Savaanstraat**

een kleine berekening!..
 De C.V.P. en de P.V.V. het land
 verkopen voor de P.V.V. een
verhoogd met meer dan 15%
 Dit betekent dat de waarde
 van een briefje van **1000F**
 in vergelijking met 1961,
 is verminderd tot **850F**

stem Partij voor Vrijheid en Vooruitgang

LAAT U NIET MEER FOPPEN!
 TEGEN DE LEVENSDUURTE!
 VOOR DE VERDEDIGING VAN DE FRANK!

VERKIJZINGSBLAD

Deze afbeeldingen over "misdad" waren te zien in het **Stam**. Ik was toen nog een kleine jongen en ik vraag me af of onze eerste minister daar last heeft van ondervonden. Bovendien de vraag of daar ooit een rechtszaak van kwam?



jahan@sint-pietersdorp.be
www.sint-pietersdorp.be

**Op bankbiljetten
 gelijkend drukwerk**

De Wet van 11 Juni 1889 verbiedt alle drukwerken die een gelijkenis vertonen met bankbiljetten, waarden, postzegels enz. van aard deze als echte te kunnen doen doorgaan.

OPPLICHTING.

627.- Op 6.3.1965, te 20u.30, constateerde Nederkouter 35, dat hij in de loop van had ontvangen van de Partij voor Vrijheid en Vooruitgang (P.V.V.), strooibiljetten vertonen veel gelijkenis met de biljetten van 1.000 fr. van het type "Mercator"; ze zijn nochtans iets kleiner; het papier ervan is dikker dan van de bankbiljetten; verder draagen ze een afbeelding van de Eerste Minister in plaats van Mercator; in de plaats van de tekst "Nationale Bank van België" staat "Nationale Ramp van België"; in de rechterbovenhoek staat in rode letters "Specimen"; als verantwoordelijke uitgever is vermeld: Op de achterkant van P.V.V..

Een zijstraat v/d Bagattenstr. Het Rozendaalken, of om het beter te laten klinken als je op café bent. Waar woon je? In “**Vallée aux Roses**”. Dit was de Franse benaming. Hier de ingang van het nog bestaande beluik, zie volgende dia.

johan@sint-pietersdorp.be
www.sint-pietersdorp.be



256. Rozendaalken nr. 7-21 (1865).

Het **Rozendaalken**, dat van de Bagatten- naar de Jerusalemstraat (voorheen Sint-Gillisstraat) loopt werd waarschijnlijk zo genoemd omdat men daar vroeger rozen kweekte.

St.-Pieters Rozendaalken loopt van de St.-Gillisstraat naar de Bagattenstraat. Staat reeds op het plan van Goethals van 1796 en was reeds vermeld in het Resolutieboek van 1568.

Op 1 februari 1845 was het gedaan met midden op de straat te lopen. Dit is de datum dat er in Gent een wet werd gestemd voor het aanleggen van voetpaden en daaruit vloeiend vele andere reglementering zoals: afvoer van regenwater van de huizen, kelderramen, de toegang naar de kelder (cafés voor het bier) diende nu te gebeuren in het gevelvlak en niet meer daarbuiten.



Anno 1865

Foto 1968. Beluik
Rozendaaltje 41-
47. Met zicht op
huis n^r 47

**Foto 1968. Beluik
Rozendaaltje 41-47.
bouwjaar 1865**

De bevolking in de beluiken steeg van 25.000 in 1860 naar 40.000 in 1890. 2 op 5 mensen woonden in de beluiken in armoedige omstandigheden!

Het nog bestaande beluikje

Alles afgebroken nu parking

jahan@sint-pietersderp.be
www.sint-pietersderp.be

De terug gerenoveerde huisjes v/d vorige dia

De toiletten


Ik zie op de foto vuilbakken staan. Heden kennen we de container of de vuilniszak die we één maal per week aan de deur plaatsen. Wel op 1-1-1954 was er een nieuwigheid. Ieder huis kreeg een ijzeren vuilnisbak en men kon 2 maal per week het huisvuil kwijt. Vroeger zette men alles maar buiten in allerlei vormen en dit was voor de gemeentewerkers niet meer te doen.

Het klassieke kolenhok van in de steegjes buiten wegens plaatsgebrek



**Foto 1968. Beluik van 1865
Rozendaaltje**

Hetzelfde beluik, nu bijna 40 jaar later. Arbeiders zijn verdwenen, het beluik is gerenoveerd en ingenomen door een jonger kinderloos volkje, de studenten. Van een arbeiderskwartier naar een Quartier-Latin



De koolbakken van de huisjes

9 april 1864. In Londen wordt een zeer winstgevende handel gedreven in kanarievogels. Te Gent, waar een bijzondere markt voor die vogels bestond, hadden Engelsen ongeveer 1300 kanarievogels op de vogelmarkt gebracht.

jahan@sint-pietersderp.be
www.sint-pietersderp.be

Rozendaalken, een zijstraat van de Bagattenstraat



Dit huis had iets te maken met hulp aan familieleden en nabestaanden van mensen die weggevoerd werden naar Duitse werkplaatsen tijdens de wereldoorlog I. De grote opvangplaats was aan de Vogelzang in de textielabriek "La Linière Gantoise" vandaar naar het Station Rabot. Om deze plaats te herdenken werd dit deel van de Blaisantvest veranderd in de Opgeëistenlaan (het nieuwe justitiepaleis (2007) is gebouwd naast of op het oude Rabotstation en waar er lang een hangar stond van het Rabotstation).

Hoek Savaanstaat - Nederkouter, n^r 1

jahan@sint-pietersdorp.be
www.sint-pietersdorp.be



SAVAENSTRAAT,


draagt voorzeker den naam van een persoon. Inderdaad de oudste vorm geeft : *in platea Stephani*, in 1280; de Stadsrekening van 1342 schrijft *Steffaenstrate*; en stukken van 1360 tot 1450, geven op *Stavaenstrate*, en *in vico dicto Stefaen*.

Zeer zeker ontstond er reeds vroeg enkele verwarring. Zoo schrijft men *Sousfaenstrate* in 1349, *Savaen-* of *Screvaenstrate* in 1366 en 1463. De tegenwoordige naam verschijnt in 1476-1477.


Op het plan van Goethals (1706) vertaalde men door *Rue aux Toiles* : en in 1812 schreef men *Rue de Savon*, ci-devant 'Savaenstrate.



Savaanstraat 1 tot 7



7




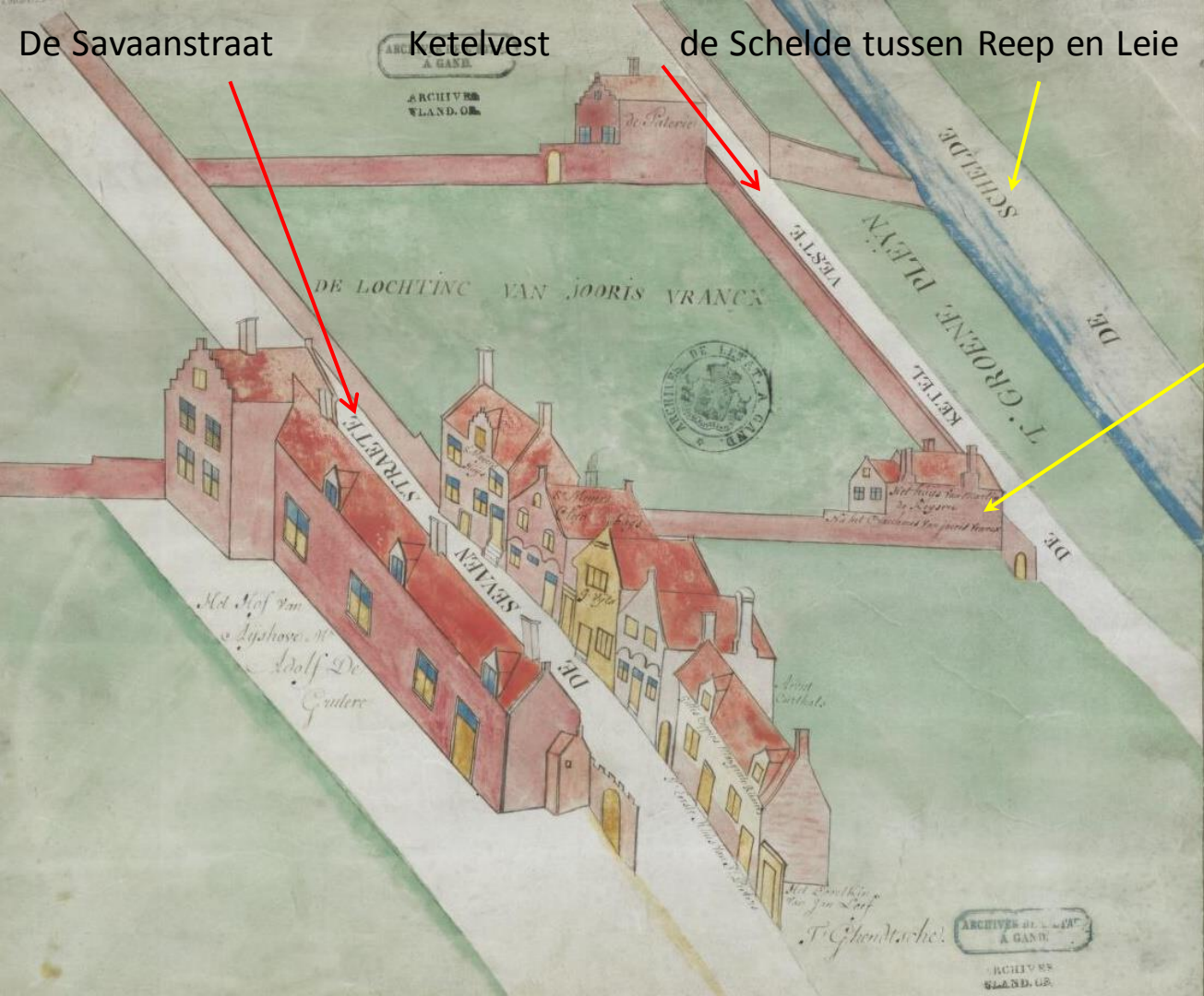
7



1

3

5





Een kaart van zeer lang geleden. De Savaanstraat op 't St.-Pietersdorp was reeds zeer dicht bevolkt met de omliggende straatjes samen met de Nederkouter en de Kortrijksepoortstraat (vroeger de Tijkstraat en Hebbrechtstaat)

De gebouwen die de English Club innam in 1907. Met een internaat voor meisjes en later ook voor jongens natuurlijk. Maar waar in de Savaanstraat?

jehan@sint-pietersdorp.be
www.sint-pietersdorp.be

Alle huizen links zijn afgebroken. Foto van heden vlgd. dia



dagblad





Vervolg
vorige dia



Huis in de Savaanstraat tegen de St.-Barbarakerk

Savaanstraat in 1956, huis tegen de St.-Barbarakerk



Rechts. Broederlijk naast elkaar.
Alle twee hebben ze
voordurend geld nodig. De ene
stuurt je een briefje en verzoekt
je te betalen binnen de drie
weken. De andere komt rond
met de schaal en je bent vrij te
geven wat je wil.




Dit was de
belasting-
dienst



johan@sint-pietersdorp.be
www.sint-pietersdorp.be




Savaanstraat





Savaanstraat n^r 18 in 1940
halfweg tssn Nederkouter en
Pollepelstraat heden n^r 74

johan@sint-pietersdorp.be
www.sint-pietersdorp.be



Nog **bestaand huis**
op de vorige dia





Savaanstraat 20 - 22 in 1940



Savaanstraat
aan de
Pollepelstraat
in 1956




Savaanstraat
26 en 28 in
1940



Ik denk dat het
gebouw opgetrokken
is eind de jaren
vijftig begin de jaren
zestig?




jahan@sint-pietersdorp.be
www.sint-pietersdorp.be



Sava anstr.
Sint-Barbarastr.
Pollepelstr.


De Savaanstraat in ver vervolgen tijden. Deze school St.-Barbara was niet voor sukelaars. De orde der Jezuïeten werd opgeheven onder het Oostenrijkse bewind (1763) maar de orde was terug (1814). In deze straat was er vanaf 1814 het bisschoppelijk college gevestigd. Later in 1833 deed de bisschop beroep op de paters jezuiten om de onderwijstaak op zich te nemen. Hierdoor werden nieuwe lokalen voor leerlingen en leraars noodzakelijk. Ook een nieuwe kerk die de groeiende gemeenschap van studenten en gelovigen plaats kon bieden was noodzakelijk. **Op de plaats van de huidige kerk bevonden zich lokalen. Daarom werd in 1854 eerst dit verdiep opgetrokken.** De bouw van deze kerk was voornamelijk het werk van pater Prosper Coppens die van 1848 tot 1857 rector was van het college. Zijn voorkeur ging uit naar een barokkerk in Griekse trant en samen met bouwmeester Frans Steyaert (1829-1894) verwezenlijkte hij dit. **Alleen de elite kwam hier te pas om de lessen te volgen.** Wat verder zien we de de grote herenhuizen die afgebroken werden voor het gebouw van de belastingen, ondertussen daar ook verdwenen.

jahan@sint-pietersdorp.be
www.sint-pietersdorp.be




De Jeruzalemstraat naast de kerk noemt heden de Sint-Barbarastraat. De huidige straat werd opgeschoven om de kerk te kunnen bouwen

St.-Barbara-kerk in de Savaanstraat. Het eerste steentje werd gelegd in 1855 en alles was klaar in 1858. Vooral het koepelwerk verleent aan deze kerk de waarde van een architectonisch kunstwerk, doch de halbolvormige bronzen koepelkap is er nooit gekomen bij gebrek aan voldoende fondsen. Volgens de plannen waren op de beide uithoeken twee sierlijke torens voorzien, zoals ook twee stukken verheven beeldwerk die de gevelwand meer reliëf moesten geven, maar ook deze versieringen bleven achterwege.




Savaanstraat 33, Sint-Barba- Collège, andere tijd



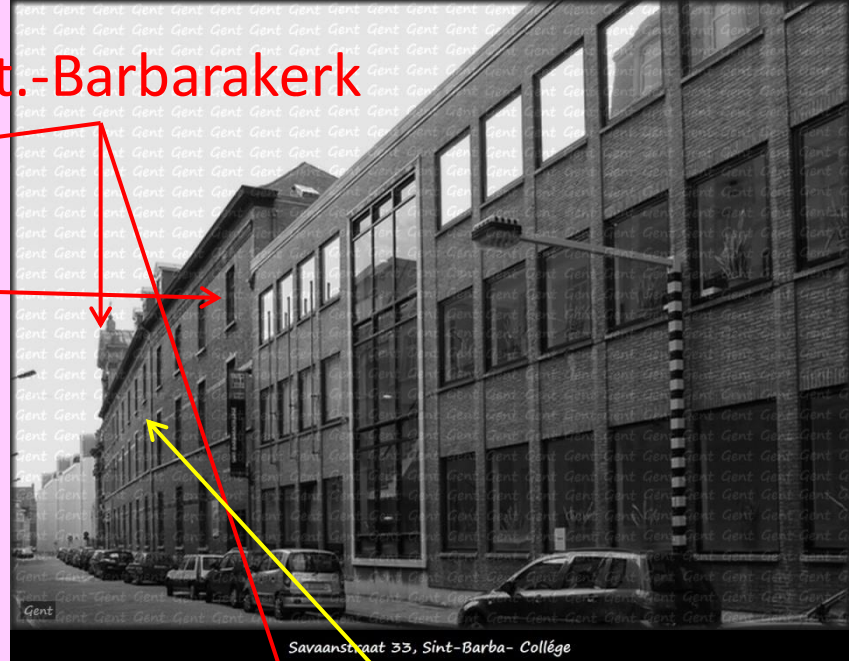
De beide torens
werden niet
gebouwd

johan@sint-pietersdorp.be
www.sint-pietersdorp.be




Savaanstraat 33, Sint-Barbaracollege

St.-Barbarakerk




Savaanstraat 33, Sint-Barba- Collège



Savaanstraat 33, Sint-Barba- Collège, andere tijd

Van Rogier

jahan@sint-pietersdorp.be
www.sint-pietersdorp.be



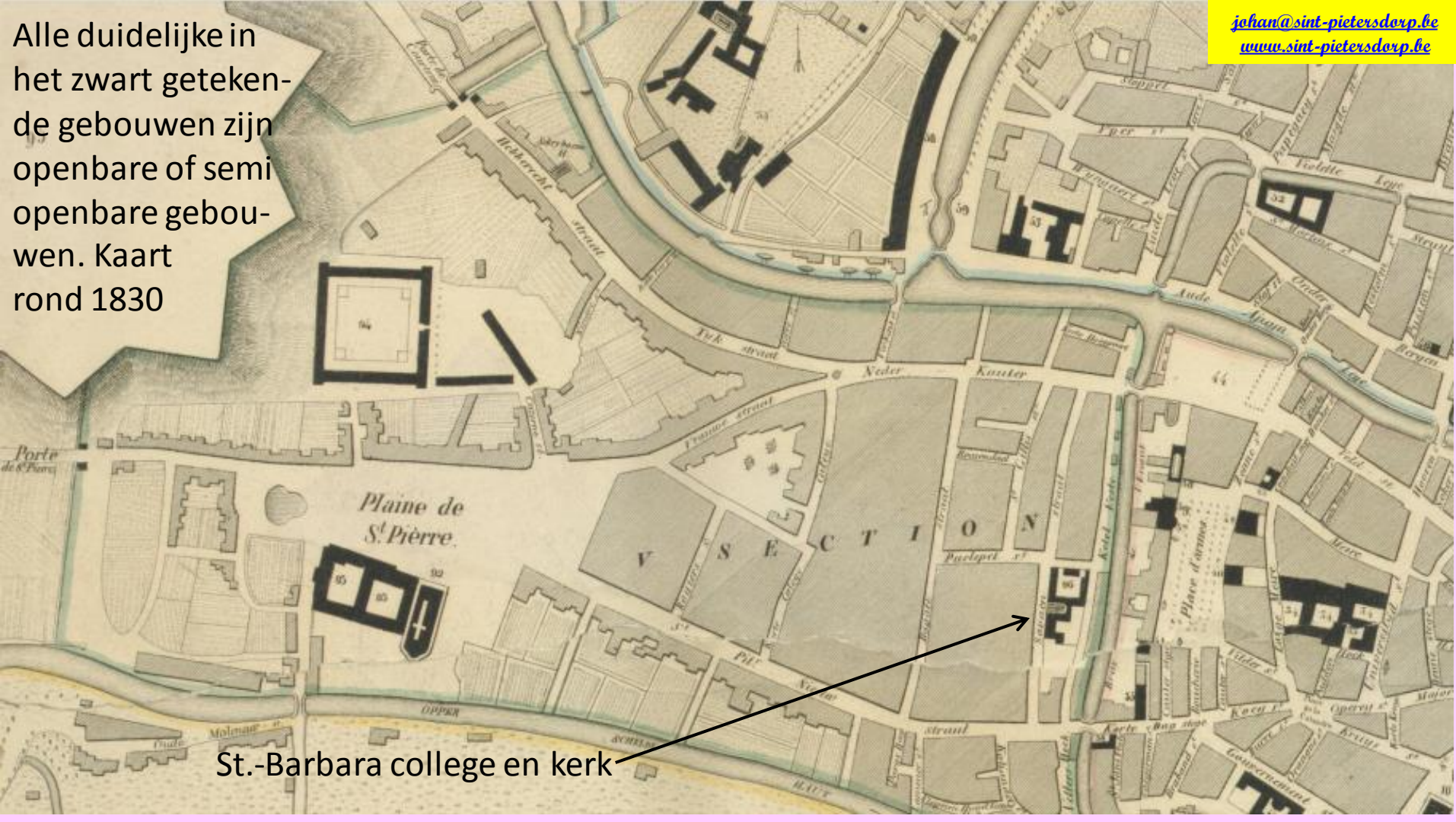
Savaanstraat 92, Drukkerij en Sint-Barbaracollege

24-5-1855 is de datum van de 1^e steenlegging van deze kerk. Het Sint-Barbaracollege, met de schoolgevel rechts naast de kerk, telde een groot aantal leerlingen die later een belangrijke rol speelden in de culturele, wetenschappelijke of politieke wereld. Daarbij niet minder dan twee Nobelprijswinnaars, namelijk Corneel Heymans (1892-1968, Nobelprijs geneeskunde in 1938) en Maurice Maeterlinck (1862-1949, volgde er retorica in 1880-1881, onze tot op heden enige Belgische Nobelprijswinnaar Literatuur).

Deze laatste heeft er naar eigen zeggen de onaangenaamste momenten van zijn leven doorgebracht. Enkele andere bekende Barbaristen zijn de Franse schrijvers Emiel Verhaeren, Georges Rodenbach, Charles Van Lerberghe, Grégoire Le Roy en Frans Hellens. 100 jaar lang was het Sint-Barbaracollege een bolwerk van Fans gezindheid en een haard van verfransing. **De meeste leerlingen kwamen uit de verfranste bourgeoisie.** Er waren echter ook Joris Van Severen (stichter Verdinaso), prof Leo Elaut, architect Cloquet en uit de toneelwereld Jean-Pierre De Decker en Gerard Mortier. Uit de politieke wereld studeerden er minstens 14 ministers af, o.a. G. Cooreman, August De Schryver en Paul Heymans.



Alle duidelijke in
het zwart geteken-
de gebouwen zijn
openbare of semi
openbare gebou-
wen. Kaart
rond 1830



St.-Barbara college en kerk

Het kerkje (kapel) gebouwd in de 17^e eeuw gezien vanop de Ketelvest, toen nog de Augustinessen. Het Kerkje werd gewijd aan Barbara, en het klooster kreeg als naam "Sint Barbaraklooster in Jeruzalem"

Savaanstraat




Zelfde kerkje zelfde tijd maar nu gezien vanuit de Savaanstraat




PS De huidige kerk staat niet op dezelfde plaats van de oude kerk maar op het oude nonnenklooster

Nadat de Augustinessen hun plaats hadden moeten ruimen eerst door keizer Jozef II in 1783 en definitief in 1795 (Franse revolutie) was er plaats voor de Jezuiten en is men in 1814 gestart met een school voor externen. Wat later is men flink begonnen aan het verbouwen van de infrastructuur (rond 1840) met het doel er **internen** (1852) de kans te geven.



Spijtig, maar ja,
nochtans een
zeer mooi
optreкке



johan@sint-pietersdorp.be
www.sint-pietersdorp.be

Théo Lefèvre is geboren in 1914 en gestorven in 1973. Onze eerste minister woonde hier in de Savaanstr. 37. Was het een van deze 2 huizen? Misschien wel. Meestal schuiven de nummers op naar het begin, maar hier kan het andersom zijn vermits de St.-Barbaraschool zich maar bleef uitbreiden. Hij was eerste minister van 1961 tot 1965. Onder zijn leiding is de taalgrens vastgelegd. Wie herinnert zich nog het satirisch bankbiljet van 1000 frank (zie dia 1).



Hoek
Savaanstr. -
Walpoortstr.

jehan@sint-pietersdorp.be
www.sint-pietersdorp.be




18-10-1797. Wegens de belabberde toe-

stand van de stadsfinanciën die geen dergelijke grote uitgaven meer toeliet, ziet de gemeenteraad af van het bekostigen van de stadsverlichting. Men valt terug op het oude systeem. Waarbij de gebuurten deze taak op zich dienden te nemen.

johan@sint-pietersdorp.be
www.sint-pietersdorp.be




Dit gebouw maakt ook deel uit van de St.-Barbaraschool



Savaanstraat

Vorige dia



jahan@sint-pietersdorp.be
www.sint-pietersdorp.be

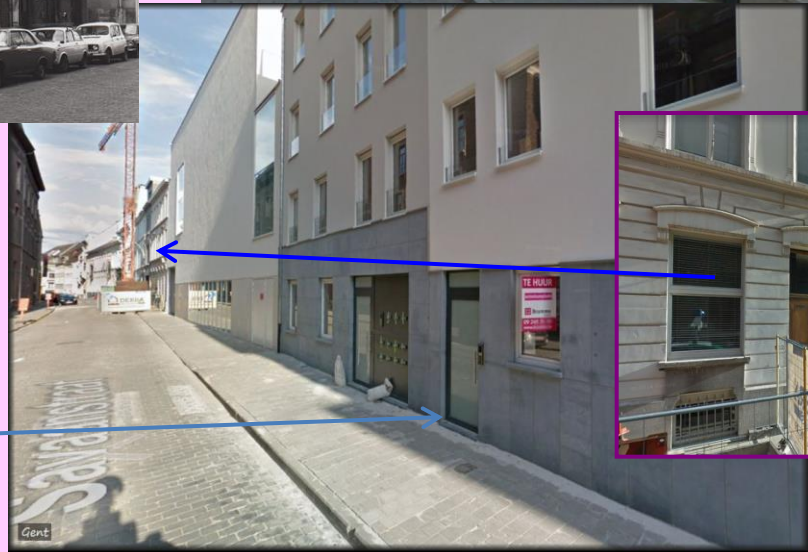
Savaanstraat 92-94, 1977, gesloopt




Savaanstraat 92-94, 2010



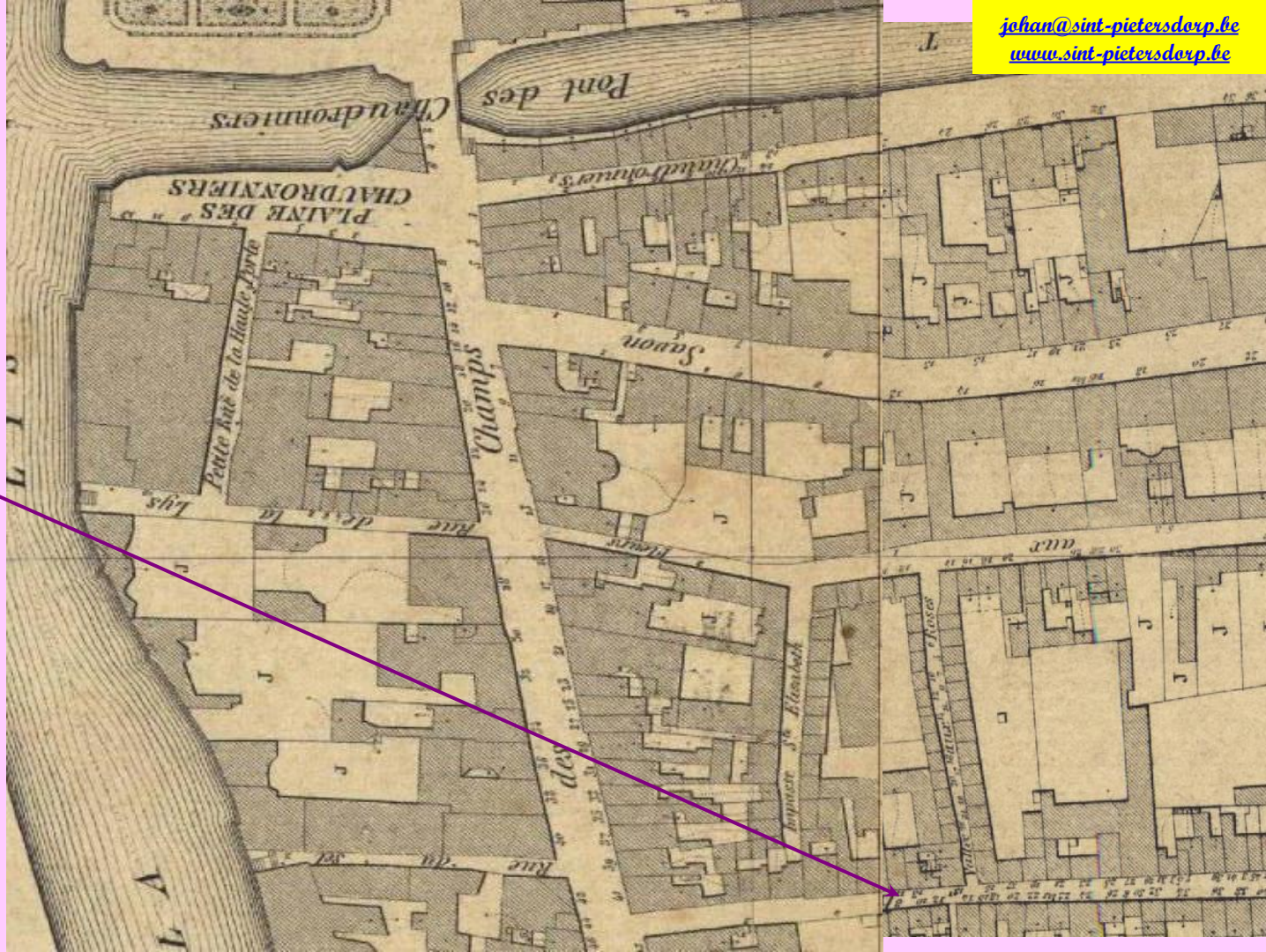
Savaanstraat 92-94-98-100 gesloopt voor nieuwbouw, 2009



Savaanstraat 92-94-98-100 nieuwbouw reeds uitgevoerd 2014



Gérardkaart van 1855,
30 jaar later dan de
vorige kaart. Het is
alsof hier de tijd is
blijven stilstaan. Dat is
maar schijn, want hier
zullen ook grote
veranderingen plaats-
grijpen. De middel-
eeuwse Bagatten-
straat met zijn
arbeidersbevolking zal
volledig van de kaart
worden geveegd. Door
bepaalde bouweisen
te stellen zal de betere
klasse hier komen
wonen.





Ketelvest

Savaanstraat

Nederkouter

Bagattenstraat

Kaart van 1880. 55 jaar sinds de eerste kaart. Het smalle Bagattenstraatje is verdwenen en de grote burgershuizen staan er reeds.

Einde C29.

Zie verder [C30](#) over de Grote Huidevettershoek, Walpoortstr. Waalse Krook en Korianderstraat

Er zijn nog een 5-tal fakkeldovers in onze stad aan oude gevels, bv. in de Hoogpoort en de [Savaanstraat](#). Je mag zeggen dat ze er reeds bijna 200 jaar hangen? Deze fakkeldover is wel eens hersteld geweest.



Beste, wij zijn geen bedrijf dat men dagelijks contacteert.

Voor ons is het van belang www.sint-pietersdorp.be door te geven aan vrienden en ook [E23](#) erbij te vermelden zodat zij onmiddellijk hun straat kunnen aanklikken. Zalig toch!